












Une randonnée proposée par Marc Gapp

Ce circuit, en pleine nature, longe en grande partie la Zorn Blanche par un sentier facile et une route forestière peu fréquentée. On découvrira, à mi-parcours un point d'intérêt historique : Herrenaltar



Trace n° 85769958

 Durée	2h 45	 Difficulté	Facile
 Distance	8,36 km	 Retour point de départ	Oui
 Dénivelé positif	136 m	 Activité	Pédestre
 Dénivelé négatif	136 m	 Commune	Dabo (57850)
 Point haut	434 m	 Région	Massif des Vosges
 Point bas	290 m		

Description


(D/A) Départ au carrefour d'Enteneck (D), à la confluence de la Zorn Jaune et de la Zorn Blanche.

On commence par remonter la Zorn Blanche par le sentier rive gauche qui passe par l'ancienne scierie de Koeppenmuhl pour rejoindre la route forestière partiellement goudronnée qui monte en direction d'Herrenmuhlen. Environ 1km avant d'arriver à Herrenmuhlen, on passe sur une petite passerelle qui traverse la rivière pour monter sur le versant.

(1) Un sentier, pas toujours bien visible, amène à un rocher sur lequel est gravée une croix. Il s'agit d'Herrenaltar, autel utilisé après la révolution de 1789 par le prêtre de [Dabo](#) pour y célébrer la messe.

On continue la montée (bien raide) pour rejoindre la route forestière du Shnockenlochmatt que l'on va descendre pour retrouver la route forestière à Koeppenmuhl. Il reste à longer la Zorn Blanche jusqu'au point de départ, à Enteneck **(D/A)**

Points de passages

-  **D/A Départ**
N 48.647891° / E 7.201421° - alt. 298 m - km 0
-  **1 Autel d'Herrenaltar**
N 48.628331° / E 7.226051° - alt. 399 m - km 3.51
-  **D/A Arrivée**
N 48.647893° / E 7.201417° - alt. 298 m - km 8.36

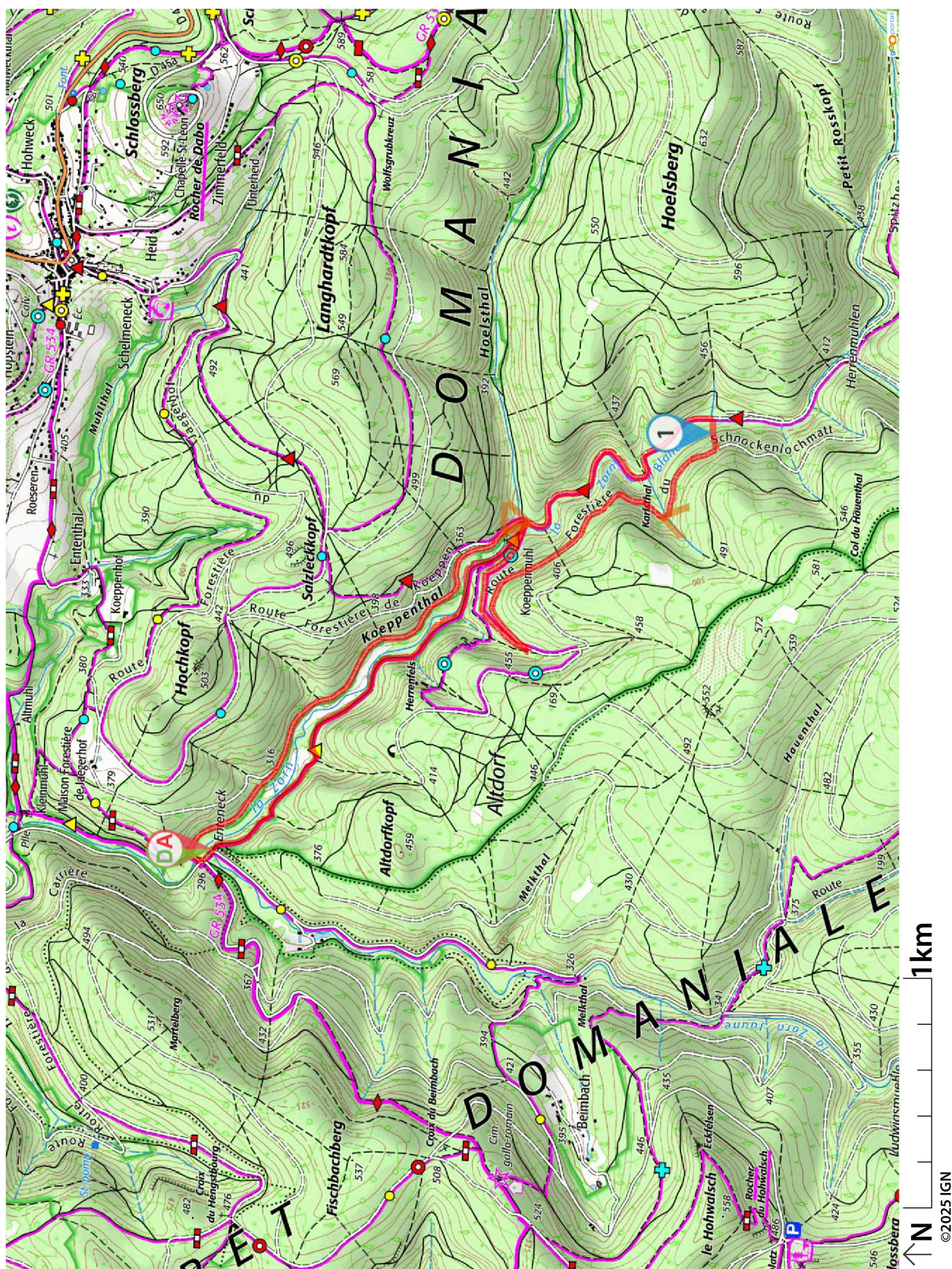
Informations pratiques

À voir

Autel d'Herrenaltar

Donnez-nous votre avis sur <https://www.visorando.com/randonnee-85769958/>

Téléchargez l'application Visorando pour suivre cette randonnée



Soyez toujours prudent et prévoyant lors d'une randonnée. Visorando et l'auteur de cette fiche ne pourront pas être tenus responsables en cas d'accident survenu sur ce circuit.

Préparation de sa randonnée



BIEN CHOISIR SA RANDONNÉE

en fonction de sa durée, et de sa difficulté, en fonction de ses compétences et de sa condition physique. Connaître ses limites et savoir renoncer à poursuivre une randonnée.



CONSULTER LA MÉTÉO

et se renseigner sur les particularités du site : neige, température, horaires et coefficient des marées, vent, risque d'incendie...



S'ÉQUIPER EN CONSÉQUENCE

équipement particulier, moyen d'alerte, trousse à pharmacie, vêtements, carte numérique ou papier de la randonnée... et prendre de quoi boire et s'alimenter.



PRÉVENIR

au moins une personne du projet de randonnée.

Comportement pendant la randonnée



RESTER SUR LES SENTIERS

(sauf cas exceptionnel).




RESPECTER

les cultures et les prairies, ne pas cueillir ou ramasser les fruits.



RESPECTER LES INTERDICTIONS

propres au site : ne pas cueillir, ne pas faire de feu, ne pas camper...



REFERMER

les clôtures et barrières après les avoir ouvertes, demeurer prudent en cas de troupeau et s'en écarter.



RAMENER SES DÉCHETS

ne pas laisser de traces de son passage.



ÊTRE DISCRET

respectueux et courtois vis à vis des autres usagers.



GARDER LA MAÎTRISE DE SON CHIEN

le tenir attaché, l'avoir auprès de soi à chaque croisement d'autres usagers, pouvoir le rappeler à tout moment. Randonner avec son chien est à proscrire en présence de troupeaux.



LA NATURE EST UN MILIEU VIVANT

qui évolue avec le temps, randonner c'est partir à l'aventure avec les risques qui y sont liés. Savoir renoncer et faire demi-tour est aussi un geste responsable.

Qu'il soit privé ou public, vous randonnez toujours sur un terrain ne vous appartenant pas, particulièrement s'il est privé, les propriétaires autorisent (généreusement, gracieusement ou aimablement) le passage.

Merci de ne pas poursuivre en justice en cas d'accident ceux chez qui vous randonnez au risque de se voir interdire ce loisir; mais vous pouvez signaler tout risque rencontré.